

ដាក់ពាក្យសុំអាជ្ញាប័ណ្ណបូមទឹកនៅភូមិភាគ Adelaide River នៃភូមិបាលក្រុងក្រុងទឹកជនបទ នៃក្រុងដារវិន (71M)

ទម្រង់នេះប្រើសម្រាប់តែការដាក់ពាក្យសុំយកអាជ្ញាប័ណ្ណបូមទឹក នៅភូមិភាគ Adelaide River
នៃភូមិបាលក្រុងក្រុងទឹកជនបទនៃក្រុងដារវិន ដែលការប្រើប្រាស់ទឹកកន្លងមកត្រូវបានលើកលែងពីតម្រូវការឲ្យ
មានអាជ្ញាប័ណ្ណដូចមានចែងក្នុងលិខិតគតិយុត្តិ(ច្បាប់)លេខ14A និងលេខ14AB ។

ឱកាសក្នុងការដាក់ពាក្យសុំអាជ្ញាប័ណ្ណ ដោយប្រើទម្រង់ពាក្យសុំនេះ មានផ្តល់ជូនចំពោះ៖

1. **អតីតភូមិបាលក្រុងក្រុងទឹកជនបទនៃក្រុងដារវិន និងអស់សុពលភាពនៅថ្ងៃទី31 ខែកក្កដា ឆ្នាំ2025**
យោងតាមលិខិតគតិយុត្តិ(ច្បាប់)លេខ14A(1)(e)។
2. **ភូមិភាគ Adelaide River នៃភូមិបាលក្រុងក្រុងទឹកជនបទនៃក្រុងដារវិន និងអស់សុពលភាពនៅថ្ងៃទី30**
ខែកក្កដា ឆ្នាំ2026 យោងតាមលិខិតគតិយុត្តិ(ច្បាប់)លេខ14AB(1)(e)។

សេចក្តីណែនាំ និងការទទួលខុសត្រូវរបស់អ្នកដាក់ពាក្យសុំ

ដើម្បីធានាប្រសិទ្ធភាពនៃការពិនិត្យដំណើរការពាក្យស្នើសុំ និងការវាយតម្លៃ៖





1. សូមឆ្លើយតបគ្រប់សំណួរទាំងអស់ ដោយភ្ជាប់មកជាមួយនូវឯកសារនានា
ក្រុងចំណុចណាដែលតម្រូវឲ្យមានការបញ្ជាក់។
2. សូមធ្វើការត្រួតពិនិត្យឡើងវិញនូវពាក្យស្នើសុំនេះក្រោយពេលបំពេញចប់រួចរាល់
ព្រមជាមួយនឹងឯកសារភ្ជាប់នានា ដើម្បីធានាឱ្យបានថា
ការបំពេញពាក្យសុំក៏ដូចជាឯកសារភ្ជាប់ទាំងឡាយត្រូវសមស្របតាមការស្នើសុំ ហើយបានផ្តល់សព្វគ្រប់នូវ
ព័ត៌មានពាក់ព័ន្ធ និងត្រឹមត្រូវច្បាស់លាស់។
3. សូមប្រើបញ្ជីផ្ទៀងផ្ទាត់ដែលមាននៅទំព័រដើម្បីធានានូវការត្រួតពិនិត្យឡើងវិញថា
បានបំពេញតាមលក្ខខណ្ឌគន្លឹះនានាសព្វគ្រប់។

ប្រសិនបើលោកអ្នក មានចម្ងល់ ឬសំណួរ សូមទាក់ទងមកអ៊ីម៉ែល water.licensing@nt.gov.au ឬទូរសព្ទលេខ: (08)
8999 4455។

របៀបដាក់ពាក្យស្នើសុំ

សូមផ្ញើពាក្យសុំដែលបានបំពេញរួចមកអ៊ីម៉ែល water.licensing@nt.gov.au

អត្ថន័យនៃសញ្ញាសម្គាល់ icons មួយចំនួននៅក្នុងទម្រង់ពាក្យស្នើសុំនេះ

-  សំខាន់ដើម្បីជួយលោកអ្នកក្នុងការបំពេញពាក្យស្នើសុំនេះ។
-  បង្ហាញពីការណែនាំក្នុងការបំពេញពាក្យស្នើសុំនេះ។
-  បង្ហាញប្រាប់ថា ត្រូវផ្តល់ឯកសារណាមួយ ឬភស្តុតាងគាំទ្រ ដែលត្រូវភ្ជាប់ជាមួយនឹងពាក្យស្នើសុំនេះ។
-  បង្ហាញប្រាប់ថា មានការពន្យល់ពិនិយមន័យ នៅផ្នែកខាងក្រោមនៃទំព័រ។


ការជូនដំណឹងស្តីពីការប្រមូលព័ត៌មាន និងការរក្សាឯកជនភាព


ព័ត៌មានពិស្តារដែលលោកអ្នកបានផ្តល់នៅក្នុងពាក្យស្នើសុំនេះ អាចនឹងត្រូវបានយកទៅបោះពុម្ពផ្សាយនៅក្នុង
គេហទំព័រអាជ្ញាប័ណ្ណបូមទឹកនៃដែនដីខាងជើងប្រទេសអូស្ត្រាលី។ ប្រសិនបើលោកអ្នកមានសំណួរ អំពី
ការគ្រប់គ្រងព័ត៌មានផ្ទាល់ខ្លួនលោកអ្នក ឬក៏ចង់ចូលមើលព័ត៌មានផ្ទាល់ខ្លួនរបស់លោកអ្នកនោះ លោកអ្នក
អាចទំនាក់ទំនងទៅ Water Resources Division (នាយកដ្ឋានធនធានទឹក)។ រដ្ឋាភិបាលដែនដីខាងជើង
អនុវត្តតាម គោលការណ៍ស្តីពីព័ត៌មានឯកជនបុគ្គល ដែលមានចែងក្នុង ច្បាប់ស្តីពីព័ត៌មានឆ្នាំ2002 (1)។
ចំពោះព័ត៌មានបន្ថែម សូមចូលមើល គោលនយោបាយស្តីពីឯកជនភាព របស់យើង(2)។

 <https://nt.gov.au/page/copyright-disclaimer-and-privacy>
 <https://nt.gov.au/page/copyright-disclaimer-and-privacy>

អ្នកមានសិទ្ធិដាក់ពាក្យស្នើសុំ

① អ្នកចាំបាច់ត្រូវកំណត់នូវទីតាំងដីដែលអ្នកដាក់ពាក្យស្នើសុំ ដោយប្រើផែនទីខាងក្រោម។

 អតីតភូមិបាលគ្រប់គ្រងទឹកជនបទនៃក្រុងដារវិន - សូមមើលទៅសំណួរ 1A។

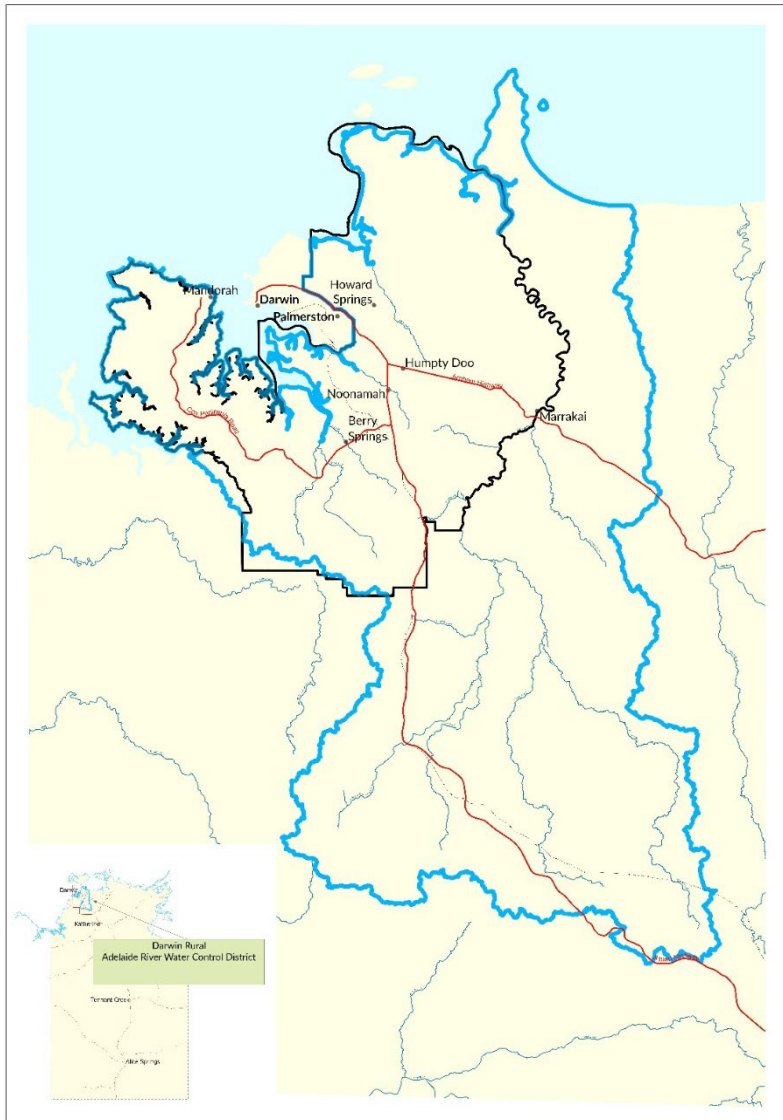
 ភូមិភាគ Adelaide River នៃភូមិបាលគ្រប់គ្រងទឹកជនបទនៃក្រុងដារវិន - មើលទៅសំណួរ 1B។

ប្រសិនបើអ្នកមិនអាចឆ្លើយបានថា "បាទ/ចាស" ទៅនឹងសំណួរទាំងអស់នៅក្នុងផ្នែក 1A ឬ 1B ទេ, អ្នកមិនអាចប្រើពាក្យស្នើសុំនេះបានទេ។

សូមទាក់ទង Water Regulation (អាជ្ញាធរទឹក) តាមលេខទូរសព្ទ (08) 8999 4455

បើសិនជាអ្នកចង់ពិភាក្សាពីទីតាំងដីរបស់អ្នក

ឬលក្ខខណ្ឌពាក់ព័ន្ធនឹងសិទ្ធិក្នុងការដាក់ពាក្យសុំអាជ្ញាប័ណ្ណនៅសំណួរ 1។



1. តើអ្នកមានសិទ្ធិក្នុងការដាក់ពាក្យសុំអាជ្ញាប័ណ្ណបូមទឹកក្រោមដី សម្រាប់សកម្មភាពលើកលែងដែរឬទេ?

1A. អតីតភូមិបាលក្រុងទឹកជនបទនៃក្រុងដារវិន		
ការស្នើសុំអាជ្ញាប័ណ្ណនៅអតីតភូមិបាលក្រុងទឹកជនបទនៃក្រុងដារវិន	<input type="checkbox"/> បាទ/ចាស	<input type="checkbox"/> ទេ
ក្នុងអំឡុងពេលពីថ្ងៃទី6 ខែកក្កដា ឆ្នាំ2015 ដល់ថ្ងៃទី5 ខែកក្កដា ឆ្នាំ2016 មានការយកទឹកជាប្រចាំតាមទម្លាប់ដោយ (ឃ) ខ្ពង់ចេញពីទីតាំងដីដែលមានអាជីវកម្មកំពុងដំណើរការ (ឃ) ដោយអាស្រ័យលើទឹកក្រោមដីនៅទីតាំងដីនោះ។	<input type="checkbox"/> បាទ/ចាស	<input type="checkbox"/> ទេ
ក្នុងអំឡុងពេលពីថ្ងៃទី6 ខែកក្កដា ឆ្នាំ2016 មកទល់នឹងពេលដាក់ពាក្យស្នើសុំនេះ អ្នកបានបន្តធ្វើជាប្រចាំតាមទម្លាប់ដោយខ្ពង់ចេញពីទឹកក្រោមដីនៅទីតាំងដីដែលមានអាជីវកម្មកំពុងដំណើរការ។	<input type="checkbox"/> បាទ/ចាស	<input type="checkbox"/> ទេ
អាជីវកម្មដែលកំពុងដំណើរការមិនមែនជាសកម្មភាពរុករករ៉ែ ឬប្រេងឥន្ធនៈទេ។ <small>ប្រសិនបើអ្នកឆ្លើយថា ទេ ចំពោះសំណួរនេះ អ្នកមិនអាចបំពេញទម្រង់ពាក្យសុំនេះទេ។ យោង ទម្រង់លេខ 45/60 ពាក្យសុំប្រើប្រាស់ទឹក</small>	<input type="checkbox"/> បាទ/ចាស	<input type="checkbox"/> ទេ

1B. ភូមិបាលក្រុងទឹកជនបទនៃក្រុងដារវិន ភូមិភាគ Adelaide River

ការស្នើសុំអាជ្ញាប័ណ្ណនឹងធ្វើឡើងសំដៅទៅលើភូមិភាគ Adelaide River នៃភូមិបាលក្រុងទឹកជនបទនៃក្រុងដារវិន	<input type="checkbox"/> បាទ/ចាស	<input type="checkbox"/> ទេ
ក្នុងអំឡុងពេលពីថ្ងៃទី1 ខែកក្កដា ឆ្នាំ2023 ដល់ថ្ងៃទី30 ខែមិថុនា ឆ្នាំ2024 មានការយកទឹកជាប្រចាំតាមទម្លាប់ដោយ (ឃ) ខ្ពង់ចេញពីទីតាំងដីដែលមានអាជីវកម្មកំពុងដំណើរការ (ឃ) ដោយអាស្រ័យលើទឹកក្រោមដីនៅទីតាំងដីនោះ។	<input type="checkbox"/> បាទ/ចាស	<input type="checkbox"/> ទេ
ក្នុងអំឡុងពេលពីថ្ងៃទី1 ខែកក្កដា ឆ្នាំ2024 ដល់ពេលដាក់ពាក្យស្នើសុំនេះ អ្នកបានបន្តធ្វើជាប្រចាំតាមទម្លាប់ដោយខ្ពង់ចេញពីទឹកក្រោមដីនៅទីតាំងដីនេះដែលមានអាជីវកម្មកំពុងដំណើរការ។	<input type="checkbox"/> បាទ/ចាស	<input type="checkbox"/> ទេ
អាជីវកម្មដែលកំពុងដំណើរការមិនមែនជាសកម្មភាពរុករករ៉ែ ឬប្រេងឥន្ធនៈទេ។ <small>ប្រសិនបើអ្នកឆ្លើយថា ទេ ចំពោះសំណួរនេះ អ្នកមិនអាចបំពេញទម្រង់ពាក្យសុំនេះទេ។ យោង ទម្រង់លេខ 45/60 ពាក្យសុំប្រើប្រាស់ទឹក¹</small>	<input type="checkbox"/> បាទ/ចាស	<input type="checkbox"/> ទេ

¹ ដោយធ្វើឡើងជាប្រចាំ សំដៅទៅលើការយកទឹកដោយខ្ពង់ចេញពីដី ជាផ្នែកមួយនៃដំណើរការអាជីវកម្ម នៅក្នុងលក្ខណៈដែលអាចព្យាករទុកបាន។ ឧទាហរណ៍៖ សកម្មភាពខ្ពង់ចេញពីដី អាចរួមបញ្ចូលនូវសកម្មភាពប្រចាំឆ្នាំក្នុងការស្រោចស្រពដំណាំជាទៀងទាត់នៅអំឡុងរដូវប្រាំង ទោះបីជានៅរដូវក្តៅមិនមានការស្រោចស្រពក្តី។

² សកម្មភាពធ្វើពាណិជ្ជកម្ម យោងទៅលើអាជីវកម្ម ឬសហគ្រាសដែលធ្វើសកម្មភាពដើម្បីរកប្រាក់ចំណេញ។ សកម្មភាពពាណិជ្ជកម្មអាចធ្វើឡើងជាលក្ខណៈបុគ្គលឯកជន, ភាពជាដៃគូសហការ ឬជាសាជីវកម្ម។

ព័ត៌មានពិស្តាររបស់អ្នកដាក់ពាក្យ

2. តើនរណាជាអ្នកដាក់ពាក្យសុំអាជ្ញាប័ណ្ណនេះ?

- ឈ្មោះអ្នកដាក់ពាក្យ និងឈ្មោះអ្នកទទួលអាជ្ញាប័ណ្ណ គឺជាឈ្មោះតែមួយនៅលើអាជ្ញាប័ណ្ណ។
សូមផ្តល់ព័ត៌មានពិស្តារនៃបុគ្គល ឬស្ថាប័នស្របច្បាប់ដែលសុំអាជ្ញាប័ណ្ណបូមទឹក។ ប្រសិនបើសុំអាជ្ញាប័ណ្ណសម្រាប់អ្នកដាក់ពាក្យរួមគ្នា សូមផ្តល់ព័ត៌មានពិស្តាររបស់អ្នកដាក់ពាក្យទាំងអស់។

Form with fields for Name, Business Type (Individual/Company/Trust), ABN/ACN, and Business Registration details.

3. តើអ្នកណាជាអ្នកទំនាក់ទំនងសម្រាប់ពាក្យស្នើសុំនេះ?

- សូមផ្តល់ព័ត៌មានពិស្តារសម្រាប់អ្នកធ្វើការទំនាក់ទំនងទី១ និងសម្រាប់អ្នកធ្វើការទំនាក់ទំនងទី២

Table with 3 columns: Contact Name, Contact 1, Contact 2. Rows include Name, Address, Phone, and Email.

ព័ត៌មានអំពីទីតាំងដី

4. តើអាសយដ្ឋានទីតាំងដីធ្វើសកម្មភាពពាណិជ្ជកម្ម និងខ្ទង់បូមទឹក បិតនៅទីណា?

អាសយដ្ឋានទីតាំង: (លេខដីប្លង់/ឈ្មោះផ្លូវ/តំបន់)			
លេខសម្គាល់ទីតាំងដី:		ទីតាំង/Hundred	

5. តើខាងក្រោមនេះ ឃ្លាមួយណាដែលត្រឹមត្រូវជាងគេ សម្រាប់បង្ហាញពីសិទ្ធិរបស់អ្នកក្នុងការប្រើប្រាស់ដីខាងលើនេះ?

ខ្ញុំគឺជា:	កូស (✓)	តម្រូវឱ្យមានភស្តុតាង និងឯកសារភ្ជាប់
ម្ចាស់ដី	<input checked="" type="checkbox"/>	ច្បាប់ចម្លងនៃប័ណ្ណសម្គាល់ម្ចាស់កម្មសិទ្ធិអចលនវត្ថុ
អ្នកដែលបានទទួលសិទ្ធិកាន់កាប់ដី (ឃ)	<input type="checkbox"/>	ច្បាប់ចម្លងនៃលិខិតប្រគល់សិទ្ធិ ឬលិខិតអនុញ្ញាតជាលាយលក្ខណ៍អក្សរ និងលក្ខខណ្ឌនៃការអនុញ្ញាត
ឯកសារផ្សេងៗទៀត សូមរៀបរាប់បញ្ជាក់:	<input type="checkbox"/>	ឯកសារអំណះអំណាងឬភស្តុតាងពាក់ព័ន្ធនានា:

សកម្មភាពពាណិជ្ជកម្មទាក់ទងនឹងការប្រើប្រាស់ទឹកក្រោមដី

6. តើប្រភេទសកម្មភាពពាណិជ្ជកម្មអ្វីដែលកំពុងប្រព្រឹត្តទៅនៅលើដីនោះ?

ចូរផ្តល់ព័ត៌មានពិស្តារនៃអាជីវកម្ម ឬសកម្មភាពនានាដែលដំណើរការជាផ្នែកនៃការធ្វើអាជីវកម្ម។ សកម្មភាពទាំងនេះអាចរួមទាំងការរៀបរាប់ជាសង្ខេបអំពីអាជីវកម្ម ការប្រមូលទិន្នន័យដែលប្រើសម្រាប់ធ្វើអាជីវកម្ម ប្រភេទនៃដំណាំ ចំនួនអ្នកធ្វើការ និងការប៉ាន់ប្រមាណពីចំនួនទឹកប្រើប្រាស់ប្រចាំឆ្នាំ។ ប្រសិនបើសកម្មភាពពាណិជ្ជកម្មនេះបានធ្វើច្រើនឆ្នាំមកហើយ ឬក៏អ្នកមានផែនការអភិវឌ្ឍនាពេលអនាគត សូមបញ្ជូលព័ត៌មានពិស្តារនៅតាមដំណាក់កាលនីមួយៗនៅក្នុងដំណើរការអភិវឌ្ឍអាជីវកម្ម។ ប្រសិនបើអ្នកមិនច្បាស់អំពីកាលបរិច្ឆេទជាក់ស្តែង សូមផ្តល់ការប៉ាន់ស្មាននូវកាលបរិច្ឆេទណាមួយក៏បាន។

☑ ចូរផ្តល់ភស្តុតាងបញ្ជាក់ពីសកម្មភាពពាណិជ្ជកម្មដែលកំពុងដំណើរការ និងផែនទីពិស្តារនៃដី ដែលកំណត់ពីទំហំនៃការប្រើសម្រាប់សកម្មភាពពាណិជ្ជកម្ម អណ្តូងខ្ទង់បូមទឹកប្រើប្រាស់ជាលក្ខណៈគ្រួសារ ឬអណ្តូងខ្ទង់ដែលមាននាពេលមកបច្ចុប្បន្ន។ ឧទាហរណ៍ រួមទាំងរូបថតទាំងឡាយដែលបង្ហាញពីការប្រើប្រាស់ដីក៏ដូចជាការកំណត់សម្គាល់ប្រភេទដំណាំនានា ព័ត៌មានអំពីដំណាំប្រចាំឆ្នាំ ការដាំឡើង ឬក៏ច្បាប់គិបកិការហេដ្ឋារចនាសម្ព័ន្ធ។

.....

☑ អ្នកដែលបានទទួលសិទ្ធិកាន់កាប់ដី រួមបញ្ចូលទាំង អ្នកជួល, ភតិក: ឬអ្នកជួលបន្ត

ពាក្យស្នើសុំអាជ្ញាប័ណ្ណបូមទឹក នៅភូមិភាគ Adelaide River នៃភូមិបាលក្រុងក្រុងទឹកជនបទនៃក្រុងដារវិន (71M)

ការប្រើប្រាស់ទឹកក្រោមដី និងហេដ្ឋារចនាសម្ព័ន្ធក្នុងការបូមយកទឹកមកប្រើ

7. ចូរបំពេញតារាងជាមួយនឹងការប៉ាន់ប្រមាណនៃបរិមាណទឹកដែលប្រើជា មេហ្គាលីត្រ (ML) ក្នុងមួយខែសម្រាប់ឆ្នាំនីមួយៗ។
 ប្រសិនបើអង្គការខ្លួនមិនបានចុះបញ្ជី, សូមផ្តល់ទីតាំង GPS coordinates នៃអង្គការ
 ថត និងចម្លង តារាងនេះសម្រាប់ចំណុចខ្លួនយកទឹកនីមួយៗ។

កន្លែងដែលខ្លួនយកទឹក: (សូមផ្តល់លេខចុះបញ្ជី[RN]នៃអង្គការ)		ទីតាំង GPS coordinates នៃអង្គការ:	រយៈទទឹង:	
			រយៈបណ្តោយ:	

ព័ត៌មានពីនាឡិកាវាស់ទឹក (បើមានដាក់):	ម៉ាក:		ម៉ូដែល:		លេខសេរី:	
	ឯកត្តានៃការវាស់វែង:		អំណាន:			

ឆ្នាំ	មករា	កុម្ភៈ	មីនា	មេសា	ឧសភា	មិថុនា	កក្កដា	សីហា	កញ្ញា	តុលា	វិច្ឆិកា	ធ្នូ	សរុប
20.....													
20.....													
20.....													
20.....													
20.....													
20.....													
20.....													
20.....													
20.....													

ការទទួលយល់ព្រម

8. ការចុះបញ្ជីការសាធារណៈ និងព័ត៌មានសម្ងាត់នៃពាណិជ្ជកម្ម

① យោងតាមជំពូក 95 នៃច្បាប់ អធិការធនធានទឹក ត្រូវរក្សាទុកបញ្ជីអាជ្ញាប័ណ្ណបូមទឹក។ បញ្ជីត្រូវបង្ហាញជាសាធារណៈនៅលើគេហទំព័រក្រសួង និងត្រូវមាន៖

- នឹងអាសយដ្ឋាននៃម្ចាស់អាជ្ញាប័ណ្ណ
- កាលបរិច្ឆេទផុតសុពលភាពនៃអាជ្ញាប័ណ្ណ
- ទីតាំងដីដែលកំពុងបូមយកទឹក
- អតិបរមានៃបរិមាណទឹកដែលអាចបូមយកប្រចាំឆ្នាំ
- ប្រភពនៃទឹកដែលអាចបូមយកមកប្រើបាន។

អធិការធនធានទឹក នឹងថតចម្លងពាក្យស្នើសុំនេះ ឯកសារភ្ជាប់នានា និងអាជ្ញាប័ណ្ណផ្តល់ជូន បោះផ្សាយជាសាធារណៈនៅលើគេហទំព័ររបស់ក្រសួងផងដែរ។ អធិការធនធានទឹក មានសិទ្ធិអំណាចក្នុងការ មិនបញ្ជូនព័ត៌មានមួយចំនួន ប្រសិនបើព័ត៌មានទាំងនោះមានលក្ខណៈជាព័ត៌មានសម្ងាត់នៃពាណិជ្ជកម្ម។ អ្នកអាចដាក់ពាក្យសុំមិនឱ្យមានការបោះផ្សាយជាសាធារណៈនូវព័ត៌មានសម្ងាត់ពាណិជ្ជកម្ម ដោយប្រើទម្រង់ពាក្យស្នើសុំ ដែលមានស្រាប់នៅក្នុងគេហទំព័ររបស់ក្រសួង។

ខ្ញុំទទួលយល់ព្រមថា ព័ត៌មានរៀបរាប់ខាងលើនឹងអាចដាក់ផ្សាយដោយសេរីនៅក្នុងគេហទំព័ររបស់ក្រសួងបាន។	បាទ/ចា់ <input type="checkbox"/>	ទេ <input type="checkbox"/>
ខ្ញុំបានបំពេញ និងភ្ជាប់នូវពាក្យស្នើសុំឱ្យរក្សាទុកនូវព័ត៌មានសម្ងាត់ទាក់ទងនឹងពាណិជ្ជកម្ម។	បាទ/ចា់ <input type="checkbox"/>	ទេ <input type="checkbox"/>

9. ការយល់ព្រម

តើអ្នកយល់ព្រមទទួលការទាក់ទងបញ្ជូនឯកសារពាក់ព័ន្ធនឹងពាក្យស្នើសុំនេះ ព្រមទាំងអាជ្ញាប័ណ្ណនាពេលអនាគតតាមរយៈអាសយដ្ឋានអ៊ីម៉ែល ដែលអ្នកបានផ្តល់ឱ្យខាងលើនេះឬទេ?	បាទ/ចា់ <input type="checkbox"/>	ទេ <input type="checkbox"/>
---	----------------------------------	-----------------------------

10. សេចក្តីប្រកាស

① បុគ្គលដែលមានសមត្ថកិច្ចចំពោះមុខច្បាប់ត្រូវចុះហត្ថលេខាក្នុងសេចក្តីប្រកាសនេះ។ ដើម្បីទទួលបានអាជ្ញាប័ណ្ណ ដោយមានឈ្មោះនៃបុគ្គលនីមួយៗដែលជាដៃគូ ឬចូលរួមអាជីវកម្មនោះ ដៃគូនីមួយៗ ឬអ្នកចូលរួមអាជីវកម្ម ត្រូវចុះហត្ថលេខានៅក្នុងសេចក្តីប្រកាសនេះ។

ខ្ញុំសូមប្រកាសអះអាងថា តាមការដឹងយល់របស់ខ្ញុំ ព័ត៌មានដែលផ្តល់ជូនក្នុងពាក្យស្នើសុំនេះ ព្រមជាមួយ នឹងឯកសារភ្ជាប់ គឺជាការពិត និងត្រឹមត្រូវ។

	អ្នកដាក់ពាក្យសុំ 1	អ្នកដាក់ពាក្យសុំ 2
ឈ្មោះ៖		
តួនាទី/មុខងារ៖		
ហត្ថលេខា៖		
កាលបរិច្ឆេទ៖		

បញ្ជីរៀងថ្នាក់អ្នកដាក់ពាក្យសុំ	
❶ ចូរធ្វើការបញ្ជាក់ថា អ្នកបានបំពេញពាក្យស្នើសុំ រួមជាមួយភស្តុតាងពាក់ព័ន្ធនឹងឡាយដែលបានភ្ជាប់មកជាមួយ	
បញ្ជាក់នូវចំនួនទំព័រនៃឯកសារភ្ជាប់ជាមួយនឹងពាក្យស្នើសុំនេះ	
អ្នកមានសិទ្ធិដាក់ពាក្យស្នើសុំ	<input type="checkbox"/> <input type="checkbox"/>
<ul style="list-style-type: none"> • សំណួរ 1A: បានកំណត់នូវទីតាំងដីជាបិតនៅក្នុងអតីតភូមិបាលក្រុងក្រុងទឹកជនបទនៃក្រុងដារវិន ឬ • សំណួរ 1B: បានកំណត់នូវទីតាំងដីជាបិតនៅក្នុងភូមិភាគ Adelaide River នៃភូមិបាលក្រុងក្រុងទឹកជនបទនៃក្រុងដារវិន 	<input type="checkbox"/> <input type="checkbox"/>
ព័ត៌មានពិស្តាររបស់អ្នកដាក់ពាក្យសុំ	<input type="checkbox"/> <input type="checkbox"/>
<ul style="list-style-type: none"> • សំណួរ 2: បានផ្តល់ព័ត៌មានពិស្តារនៃអ្នកដាក់ពាក្យសុំ ភ្ជាប់ជាមួយនឹងសម្រង់ព័ត៌មានអាជីវកម្ម ឬសម្រង់ព័ត៌មានក្រុមហ៊ុនពី ASIC ដែលមានឈ្មោះម្ចាស់ក្រុមហ៊ុន។ ប្រសិនបើមិនបានចុះបញ្ជីការទេ, ចូរផ្តល់ព័ត៌មានអំពីអំណាចដែលជាសកម្មភាពរបស់អ្នកមានលក្ខណៈពាណិជ្ជកម្ម។ • សំណួរ 3: បានផ្តល់ព័ត៌មានរបស់អ្នកធ្វើការទំនាក់ទំនងទី១ និងអ្នកធ្វើការទំនាក់ទំនងទី២។ 	<input type="checkbox"/> <input type="checkbox"/>
ព័ត៌មានអំពីទីតាំងដី	<input type="checkbox"/> <input type="checkbox"/>
<ul style="list-style-type: none"> • សំណួរ 4: បានផ្តល់ព័ត៌មាននៃអាសយដ្ឋានទីតាំងដីដែលធ្វើសកម្មភាពពាណិជ្ជកម្ម • សំណួរ 5: ការប្រើប្រាស់ដីដោយស្របច្បាប់ <ul style="list-style-type: none"> ○ បានភ្ជាប់មកជាមួយនូវច្បាប់ចម្លងនៃប័ណ្ណសម្គាល់ម្ចាស់កម្មសិទ្ធិអចលនវត្ថុ ឬ ○ បានភ្ជាប់មកជាមួយនូវច្បាប់ចម្លងនៃកិច្ចសន្យាជួល ឬកិច្ចព្រមព្រៀងជាលាយលក្ខណ៍អក្សរអនុញ្ញាតឱ្យប្រើប្រាស់ទីតាំងដី។ កិច្ចសន្យាជួល ឬកិច្ចព្រមព្រៀង ឬក្រូវមានសរសេរពីការអនុញ្ញាតឱ្យស្នាក់នៅ និងការអនុញ្ញាតឱ្យធ្វើសកម្មភាពនានាទាក់ទងនឹងអាជ្ញាប័ណ្ណដែលបានស្នើសុំ។ 	<input type="checkbox"/> <input type="checkbox"/>
សកម្មភាពពាណិជ្ជកម្ម	<input type="checkbox"/> <input type="checkbox"/> <input type="checkbox"/>
<ul style="list-style-type: none"> • សំណួរ 6: បានផ្តល់ព័ត៌មានពិស្តារនៃអាជីវកម្ម ឬសកម្មភាពនានាដែលបច្ចុប្បន្ននេះធ្វើឡើងជាផ្នែកនៃសកម្មភាពអាជីវកម្ម។ <ul style="list-style-type: none"> ○ បានភ្ជាប់មកជាមួយនូវផែនទីពិស្តារនៃដី និងភស្តុតាងបញ្ជាក់ពីសកម្មភាពអាជីវកម្មដែលកំពុងដំណើរការ ○ បានភ្ជាប់មកជាមួយនូវឯកសារភស្តុតាងនានាបញ្ជាក់ពីសកម្មភាពអាជីវកម្មដែលកំពុងដំណើរការ។ 	<input type="checkbox"/> <input type="checkbox"/> <input type="checkbox"/>
ការប្រើប្រាស់ទឹកក្រោមដី និងហេដ្ឋារចនាសម្ព័ន្ធ ដើម្បីបូមយកទឹកមកប្រើ	<input type="checkbox"/>
<ul style="list-style-type: none"> • សំណួរ 7: បានផ្តល់ព័ត៌មានពិស្តារពីអំណាចខ្លួនទាំងអស់ដែលបានប្រើ ដើម្បីបូមទឹក និងការបានប្រមាណពីបរិមាណទឹកប្រើប្រាស់ប្រចាំឆ្នាំ។ 	<input type="checkbox"/>
ការទទួលស្គាល់និងយល់ព្រម	<input type="checkbox"/> <input type="checkbox"/> <input type="checkbox"/>
<ul style="list-style-type: none"> • សំណួរ 8: ការចុះបញ្ជីការសាធារណៈ និងព័ត៌មានសម្ងាត់នៃពាណិជ្ជកម្ម • សំណួរ 9: ការយល់ព្រម • សំណួរ 10: សេចក្តីប្រកាស 	<input type="checkbox"/> <input type="checkbox"/> <input type="checkbox"/>