

ยื่นขอใบอนุญาตสูบน้ำในเขตควบคุมน้ำในชนบทของนครดาร์วิน (Apply for a water extraction licence in Darwin Rural Water Control District 71M)

แบบฟอร์ม 60:71M:r14A

แบบฟอร์มนี้ใช้ได้เฉพาะกับการสมัครขอใบอนุญาตสูบน้ำบาดาลในเขตควบคุมน้ำในชนบทของนครดาร์วิน (Darwin Rural Water Control District) เท่านั้น ซึ่งการสูบน้ำที่มีอยู่ก่อนหน้านี้นี้ได้รับการยกเว้นจากข้อกำหนดการออกใบอนุญาตตามระเบียบ 14A

โอกาสที่จะยื่นขอใบอนุญาตโดยใช้แบบฟอร์มนี้จะหมดอายุในวันที่ **31 กรกฎาคม 2025** ตามระเบียบ 14A(1)(e)

คำแนะนำ (Instructions)

หากคุณมีข้อสงสัยโปรดส่งอีเมลไปที่ water.licensing@nt.gov.au หรือโทรศัพท์ (08) 8999 4455





เพื่อให้แน่ใจว่าการประเมินผลและดำเนินการตามใบสมัครนี้เป็นไปอย่างมีประสิทธิภาพ

1. โปรดตอบคำถามที่จำเป็นทั้งหมด
2. ในกรณีที่จำเป็นต้องมีเอกสารแนบ ให้ระบุชื่อไฟล์อย่างเต็มสมบูรณ์สำหรับเอกสารที่แนบในช่องข้อมูลชื่อไฟล์ในแบบฟอร์มนี้ หากเอกสารนี้เป็นส่วนหนึ่งของเอกสารขนาดใหญ่ โปรดระบุหน้าเอกสารที่เกี่ยวข้องในเอกสารของแบบฟอร์มนี้ด้วย
3. ทบทวนแบบฟอร์มใบสมัครและเอกสารประกอบต่าง ๆ ที่กรอกข้อมูลแล้วเสร็จให้ครบถ้วน เพื่อให้แน่ใจว่ามีความกระชับ สมบูรณ์ เกี่ยวข้อง และถูกต้อง

สถานที่และวิธีการส่งแบบฟอร์มนี้ (Where and how to submit this form)



ส่งอีเมลใบสมัครของคุณที่กรอกแล้วเสร็จไปที่ water.licensing@nt.gov.au

ความหมายของไอคอนในแบบฟอร์มนี้ (Meaning of icons in this form)

-  ข้อมูลสำคัญที่จะช่วยให้คุณกรอกแบบฟอร์มนี้
-  ระบุคำแนะนำสำหรับการกรอกแบบฟอร์มนี้
-  ระบุเอกสารหรือหลักฐานประกอบที่จะแนบมาพร้อมกับแบบฟอร์มนี้
-  ระบุข้อกำหนดที่มีอยู่ในหมายเหตุข้างท้าย

ประกาศการเก็บรวบรวมข้อมูลและความเป็นส่วนตัว (Collection notice and privacy)

รายละเอียดที่คุณให้ไว้ในใบสมัครนี้อาจถูกเผยแพร่ในเว็บไซต์ใบอนุญาตการสูบน้ำในนอร์เทิร์นเทอริทอรี หากคุณมีคำถามเกี่ยวกับวิธีการจัดการข้อมูลส่วนบุคคลหรือต้องการเข้าถึงข้อมูลส่วนบุคคลของคุณ คุณสามารถติดต่อฝ่ายทรัพยากรน้ำ (Water Resources Division) ภายในกระทรวงสิ่งแวดล้อม อุทยาน และความมั่นคงด้านน้ำได้

รัฐบาลนอร์เทิร์นเทอริทอรีปฏิบัติตาม [หลักการความเป็นส่วนตัว](#) ของข้อมูลที่กำหนดไว้โดย [พระราชบัญญัติข้อมูล ค.ศ. 2002 \(Information Act 2002\)](#) () สำหรับข้อมูลเพิ่มเติม โปรดอ่าน [นโยบายความเป็นส่วนตัว](#) ของเรา ()

 <https://nt.gov.au/page/copyright-disclaimer-and-privacy>

 <https://depws.nt.gov.au/consultation-publications/privacy-policy>

ความรับผิดชอบของผู้สมัคร (Applicant's responsibilities)

หากใบสมัครของคุณมีข้อมูลไม่เพียงพอที่จะอำนวยความสะดวกในการตัดสินใจเป็นไปได้อย่างเหมาะสม ทางกระทรวงฯ อาจส่งใบสมัครคืนให้คุณไปดำเนินการให้เสร็จสมบูรณ์ก่อน

โปรดใช้รายการตรวจสอบที่มีให้เพื่อให้แน่ใจว่าคุณปฏิบัติตามข้อกำหนดทุกข้อ และคุณได้กรอกใบสมัครอย่างเสร็จสมบูรณ์แล้ว


เฉพาะใบสมัครที่กรอกเสร็จสมบูรณ์พร้อมข้อมูลที่เพียงพอจะอำนวยความสะดวกให้เราตัดสินใจได้อย่างเหมาะสมเท่านั้นที่จะได้รับการยอมรับและประมวลผลต่อไป

คุณต้องจัดหาหลักฐานที่ระบุไว้ (☐) เพื่อประกอบใบสมัครของคุณ


สิทธิ์ในการสมัคร (Eligibility)


- ① ใบสมัครนี้สามารถใช้ได้เฉพาะในกรณีที่เป็นไปตามเกณฑ์ต่อไปนี้เท่านั้น หากคุณไม่สามารถตอบว่า 'ใช่' ในคำถามด้านล่างทุกข้อ คุณไม่สามารถใช้แบบฟอร์มใบสมัครนี้

โปรดติดต่อฝ่าย Water Regulation ที่ 8999 4455 หากคุณต้องการหารือเกี่ยวกับความต้องการของคุณ

1. คุณมีสิทธิ์ที่จะสมัครขอใบอนุญาตสูบน้ำมาดาลสำหรับกิจกรรมที่ได้รับการยกเว้นหรือไม่? (Are you eligible to apply for a groundwater licence for an exempt activity?)		
 กาเครื่องหมายถูก (✓) ในช่องคำตอบที่เหมาะสม		
ใบอนุญาตที่จะอยู่ในเขตควบคุมน้ำในชนบทของนครดาร์วิน (☐)	<input type="checkbox"/> ใช่	<input type="checkbox"/> ไม่ใช่
ระหว่างวันที่ 7 กรกฎาคม 2015 ถึง 6 กรกฎาคม 2016 คุณได้มีส่วนร่วมในการดำเนินธุรกิจเชิงพาณิชย์ (☐) ซึ่งพึ่งพาน้ำบาดาลบนที่ดินที่คุณขอเจาะใช้น้ำ	<input type="checkbox"/> ใช่	<input type="checkbox"/> ไม่ใช่
ระหว่างวันที่ 7 กรกฎาคม 2015 ถึง 6 กรกฎาคม 2016 คุณ ☐ ได้ใช้น้ำจากบ่อที่เจาะบนที่ดินที่มีการดำเนินธุรกิจเชิงพาณิชย์เป็นประจำ	<input type="checkbox"/> ใช่	<input type="checkbox"/> ไม่ใช่
ระหว่างวันที่ 6 กรกฎาคม 2016 ถึงวันที่ทำการกรอกใบสมัครนี้ คุณยังคงมีส่วนร่วม ในการดำเนินธุรกิจเชิงพาณิชย์เหมือนเดิม (☐) ซึ่งพึ่งพาน้ำบาดาลจากที่ดินมาใช้ดำเนินงาน	<input type="checkbox"/> ใช่	<input type="checkbox"/> ไม่ใช่
ระหว่างวันที่ 6 กรกฎาคม 2016 ถึงวันที่ทำการกรอกใบสมัครนี้ คุณเอาน้ำจากบ่อที่เจาะบนที่ดินที่ดำเนินกิจการเชิงพาณิชย์มาใช้เป็นประจำ	<input type="checkbox"/> ใช่	<input type="checkbox"/> ไม่ใช่

 **เขตควบคุมน้ำในชนบทของนครดาร์วิน (Darwin Rural Water Control District)** หมายถึง ส่วนหนึ่งของดินแดนที่รัฐมนตรีประกาศตามมาตรา 22 ของพระราชบัญญัติเมื่อวันที่ 17 พฤษภาคม 1999 และประกาศในราชกิจจานุเบกษาฉบับที่ 21 ของวันที่ 2 มิถุนายน 1999 ดูข้อมูลเพิ่มเติมได้ที่ <https://nt.gov.au/environment/water/water-resources-of-the-nt/water-control-districts>

 **การดำเนินธุรกิจเชิงพาณิชย์** หมายถึง ธุรกิจหรือองค์กรใด ๆ ที่ดำเนินการเพื่อวัตถุประสงค์ในการทำกำไร การดำเนินธุรกิจเชิงพาณิชย์สามารถดำเนินการได้โดยบุคคลธรรมดา ห้างหุ้นส่วน หรือบริษัท

 **เป็นประจำ** หมายถึง การใช้น้ำจากบ่อที่เจาะเป็นประจำ ซึ่งเป็นส่วนหนึ่งของการดำเนินธุรกิจเชิงพาณิชย์ในลักษณะที่คาดการณ์ได้ ตัวอย่างของการใช้น้ำเป็นประจำอาจรวมถึงกิจกรรมประจำปีของการรดน้ำพืชอย่างต่อเนื่องในช่วงฤดูแล้ง แม้ว่าคุณจะไม่ไดรดน้ำในช่วงฤดูฝนก็ตาม

ส่วนที่ 1 – เกี่ยวกับผู้สมัคร (About the applicant)

2. ใครเป็นผู้สมัครสำหรับใบอนุญาตนี้? (Who is the applicant for this licence?)

 ชื่อของผู้สมัครจะปรากฏเป็นชื่อผู้ถือใบอนุญาต



ระบุรายละเอียดของบุคคลหรือนิติบุคคลที่จะถือใบอนุญาตการสูบน้ำนี้
หากใบอนุญาตนี้เป็นการยื่นคำขอร่วมกัน โปรดระบุรายละเอียดของผู้สมัครทุกคน

ชื่อผู้สมัคร

3. ผู้สมัครเป็นบุคคลธรรมดา ผู้ยื่นคำขอร่วม หรือบริษัท? (Is the applicant an individual, joint applicant or corporation?)



กาเครื่องหมายถูก (✓) ในช่องคำตอบที่เหมาะสม



บุคคลธรรมดา



ผู้ยื่นคำขอร่วม



บริษัท

4. ใครคือผู้ติดต่อของคุณสำหรับผู้สมัครนี้? (Who are your contacts for this applicant?)




ระบุรายละเอียดของผู้ติดต่อหลักและรองของคุณ

	ผู้ติดต่อหลัก	ผู้ติดต่อรอง
ชื่อเต็ม		
ที่อยู่ทางไปรษณีย์		
หมายเลขโทรศัพท์		
อีเมล  การโต้ตอบ เป็นลายลักษณ์อักษร จะส่งทางอีเมลนี้		

ส่วนที่ 2 – ข้อมูลของที่ดิน (Property information)

5. ที่ดินที่ดำเนินธุรกิจเชิงพาณิชย์ตั้งอยู่บนที่อยู่ใด? (What is the physical address of the property on which the commercial undertaking occurs?)

 ข้อมูลนี้จะนำไปใช้สนับสนุนใบสมัครของคุณโดยการยืนยันทำเลที่ตั้งของที่ดินว่าอยู่ภายในเขตควบคุมน้ำในชนบทของนครดาร์วินหรือไม่



ระบุรายละเอียดของทำเลที่ตั้งของที่ดินที่ดำเนินธุรกิจเชิงพาณิชย์และตำแหน่งที่จะใช้น้ำอย่างรอกที่อยู่ตามทะเบียนของธุรกิจหรือบริษัท เว้นแต่จะเป็นที่อยู่ทางกายภาพด้วยกัน

ที่อยู่ (เลขที่/ชื่อถนน/ชื่อชานเมือง)	
หมายเลขแปลงที่ดิน (Parcel number)	ที่ตั้ง/หน่วยที่ดินในรัฐ เซาท์ออสเตรเลีย (Hundred)



 ให้แผนที่ของที่ดิน ซึ่งระบุถึงรายการต่อไปนี้อย่างชัดเจน

- ที่ดินในกรรมสิทธิ์ (แสดงถนนและ/หรือเครื่องหมายสถานที่สำคัญใกล้เคียง)
- บ้านพักอาศัยใด ๆ ที่มี
- พื้นที่ที่ใช้ในการดำเนินธุรกิจเชิงพาณิชย์
- บ่อที่เจาะอยู่เดิมก่อนหน้านี้ (รวมถึงหมายเลขทะเบียนของบ่อที่เจาะ ถ้ามี)

6. ข้อใดดังต่อไปนี้ เป็นคำอธิบายที่ถูกต้องที่สุดเกี่ยวกับสิทธิ์ในการเข้าถึงที่ดินที่กล่าวไว้ข้างต้น? (Which of the following is the most accurate description of your right to access the land described above?)



กาเครื่องหมายถูก (✓) ในช่องคำตอบที่เหมาะสม แบนหลักฐานเพื่อประกอบคำอธิบาย


ข้าพเจ้า เป็น	กาเครื่องหมายถูก (✓)	 หลักฐานประกอบที่จำเป็น
เจ้าของที่ดิน	<input type="checkbox"/>	สำเนาโฉนดที่ดินของคุณ
ผู้ครอบครองที่ดินที่ได้รับอนุญาต ()	<input type="checkbox"/>	สำเนาการได้รับอนุญาตของคุณ สำเนาหนังสืออนุมัติและเงื่อนไขการอนุมัติ
อื่น ๆ ระบุรายละเอียด	<input type="checkbox"/>	เอกสารประกอบ

 ผู้ครอบครองที่ดินที่ได้รับอนุญาต อาจรวมถึงผู้เช่า (Tenant) ผู้เช่าระยะยาว (Lessess) หรือผู้เช่าช่วง (Sub-lessee)

ส่วนที่ 3 – คำถามเกี่ยวกับการดำเนินธุรกิจเชิงพาณิชย์ที่ต้องการใช้น้ำบาดาล (Questions about the commercial undertaking requiring groundwater)

7. สถานะการจดทะเบียนของการดำเนินธุรกิจเชิงพาณิชย์ของคุณคืออะไร? (What is the registered status of your commercial undertaking?)

i ข้อมูลนี้จะนำไปใช้เพื่อยืนยันว่าคุณมีคุณสมบัติตรงตามเกณฑ์เกี่ยวกับการสูบน้ำบาดาลสำหรับการดำเนินธุรกิจเชิงพาณิชย์หรือไม่ คุณต้องยื่นเอกสารอย่างน้อยหนึ่งรายการจากรายการเอกสารแนบเพื่อประกอบใบสมัครของคุณ


 กาเครื่องหมายถูก (✓) ในช่องคำตอบที่เหมาะสม

ธุรกิจที่จดทะเบียน

บริษัท

หมายเลข ABN _____

หมายเลข ACN _____


 แนบเอกสาร Business Names Extract ฉบับปัจจุบัน


 แนบเอกสาร ASIC Company Extract ฉบับปัจจุบัน

ไม่ได้เป็นธุรกิจหรือบริษัทที่จดทะเบียน

 ให้ข้อมูลเพื่อสนับสนุนการอ้างสิทธิ์ของคุณว่ากิจกรรมของคุณเป็นการดำเนินธุรกิจเชิงพาณิชย์


8. มีการดำเนินธุรกิจเชิงพาณิชย์ประเภทใดที่เกิดขึ้นบนที่ดินในปัจจุบัน? (What type of commercial undertaking currently occurs on the land?)

 ระบุรายละเอียดของธุรกิจหรือกิจกรรมที่ดำเนินการเป็นส่วนหนึ่งของการดำเนินธุรกิจเชิงพาณิชย์ ซึ่งอาจรวมถึงคำอธิบายถึงธุรกิจสั้น ๆ พื้นที่ของที่ดินที่ใช้ในเชิงพาณิชย์โดยประมาณ ประเภทพืชเก็บเกี่ยว จำนวนลูกจ้าง และปริมาณการใช้น้ำต่อปีโดยประมาณ
หากการดำเนินธุรกิจเชิงพาณิชย์ได้พัฒนาขึ้นตามช่วงเวลา
โปรดระบุรายละเอียดว่าเมื่อใดที่แต่ละขั้นตอนของการพัฒนานั้นได้เริ่มต้นขึ้น
หากคุณไม่แน่ใจในวันที่ที่แน่นอน โปรดระบุวันที่โดยประมาณ

 แสดงหลักฐานการดำเนินธุรกิจเชิงพาณิชย์ที่เกิดขึ้น ตัวอย่างเช่น


- ภาพถ่ายการใช้ที่ดิน
- รายละเอียดพืชเก็บเกี่ยวสำหรับแต่ละปี
- การติดตั้งหรือการดำเนินงานของโครงสร้างพื้นฐาน


9. การดำเนินธุรกิจเชิงพาณิชย์ได้มีการเปลี่ยนแปลงตั้งแต่ปี 2016 หรือไม่? (Has the commercial undertaking changed since 2016?)

 กาเครื่องหมายถูก (✓) ในช่องคำตอบที่เหมาะสม

ไม่มี การดำเนินธุรกิจเชิงพาณิชย์ไม่มีการเปลี่ยนแปลงตั้งแต่ปี 2016

มี การดำเนินธุรกิจเชิงพาณิชย์มีการเปลี่ยนแปลงไป


 อธิบายโดยละเอียดเกี่ยวกับการดำเนินธุรกิจเชิงพาณิชย์ที่มีการเปลี่ยนแปลงไปอย่างไร ตัวอย่างเช่น การเปลี่ยนแปลงในการดำเนินธุรกิจ การผลิตที่เพิ่มขึ้น การปรับเปลี่ยนกำหนดการของการปลูกและรดน้ำพืชพรรณ หรือการพัฒนาโครงสร้างพื้นฐาน

 แนบรูปถ่ายหรือภาพของที่ดินที่แสดงให้เห็นถึงการดำเนินธุรกิจเชิงพาณิชย์ก่อนวันที่ 6 กรกฎาคม 2016 หากไม่มีภาพประกอบ โปรดแสดงหลักฐานเพื่อสนับสนุนข้อความดังที่ให้ไว้ข้างต้น ซึ่งอาจรวมถึงรายละเอียดทางธุรกิจและแผนธุรกิจตั้งแต่ 2016 จนถึงปัจจุบัน รายละเอียดของการติดตั้งและการดำเนินงานของโครงสร้างพื้นฐานที่ใช้ในการดำเนินธุรกิจเชิงพาณิชย์

ส่วนที่ 4 – คำถามเกี่ยวกับการใช้น้ำบาดาลสำหรับการดำเนินธุรกิจเชิงพาณิชย์ (Questions about groundwater use for the commercial undertaking?)

10. ในแต่ละปีจะต้องใช้น้ำเท่าใดในการดำเนินธุรกิจเชิงพาณิชย์ดังกล่าวในข้างต้น? (How much water is required each year of the above commercial undertaking?)


 ระบุปริมาณน้ำในมาตรวัดแบบกิโลลิตรหรือเมกะลิตร (KL) ดังที่นำเสนอว่าจะใช้ในแต่ละปี

 มาตรวัดปริมาตรของน้ำ โดยปกติจะระบุเป็นกิโลลิตร (KL) และเมกะลิตร (ML) 1 กิโลลิตร เท่ากับ 1000 ลิตร และ 1 เมกะลิตร เท่ากับ 1 ล้านลิตร สำหรับข้อมูลเพิ่มเติมเกี่ยวกับปริมาณน้ำโปรดดูที่ <https://depws.nt.gov.au/?a=589477>

11. น้ำที่ถูกนำมาใช้เป็นประจำเพื่อการดำเนินธุรกิจเชิงพาณิชย์มีบ่อที่เจาะแบบไหนบ้าง? (What bore(s) was the water routinely taken from the commercial undertaking?)

i ข้อมูลนี้จะถูกนำไปใช้เพื่อยืนยันทรัพยากรน้ำที่ระบุไว้ในใบอนุญาตการสูบน้ำและบ่อที่เจาะ (☑) ที่อาจเป็นแหล่งน้ำใช้

 ระบุรายละเอียดของบ่อที่เจาะทั้งหมดที่เป็นแหล่งน้ำใช้ รวมถึงหมายเลขทะเบียน (Registered Number - RN) ของบ่อที่เจาะด้วย หากบ่อที่เจาะไม่มีหมายเลข RN โปรดระบุพิกัด GPS ของบ่อที่เจาะ

 แนบสำเนารายงานบ่อที่เจาะ หรือแผนที่ หรือแผนที่ที่ตั้งที่วาดด้วยสเกลที่ถูกต้องตามสัดส่วนที่แสดงให้เห็นถึง

- ขอบเขตของที่ดินที่มีสัญลักษณ์บ่งชี้ทิศเหนือทางภูมิศาสตร์
- ตำแหน่งของบ่อที่เจาะเป็นแหล่งน้ำใช้ รวมถึงพิกัด GPS

ส่วนที่ 5 - การรับทราบ (Acknowledgement)

12. ทะเบียนสาธารณะ (Public register)


i ตามมาตรา 95 ของพระราชบัญญัติ ผู้ควบคุมของฝ่ายทรัพยากรน้ำ (Controller of Water Resources) จะต้องเก็บทะเบียนใบอนุญาตการสูบน้ำไว้ การลงทะเบียนจะต้องเปิดเผยต่อสาธารณชนบนเว็บไซต์ของกระทรวงฯ และต้องประกอบด้วย

- ชื่อและที่อยู่ของผู้ถือใบอนุญาต
- วันที่ใบอนุญาตจะหมดอายุ
- ที่ตั้งของที่ดินที่นำไปใช้ได้ในปัจจุบัน
- ปริมาณน้ำสูงสุดที่อาจนำไปใช้ในแต่ละปี
- แหล่งที่มาของน้ำที่อาจนำไปใช้ได้

ผู้ควบคุมของฝ่ายทรัพยากรน้ำจะทำสำเนาของใบสมัคร สิ่งที่เป็นแบบมา กับใบสมัคร และใบอนุญาตใด ๆ ที่ได้รับอนุมัติ เปิดเผยต่อสาธารณชนบนเว็บไซต์ของกระทรวงฯ

ข้าพเจ้ารับทราบว่าข้อมูลที่อธิบายไว้ข้างต้นจะสามารถเข้าถึงได้อย่างอิสระจากเว็บไซต์ของกระทรวงฯ	รับทราบ <input type="checkbox"/>	ไม่รับทราบ <input type="checkbox"/>
i ผู้ควบคุมของฝ่ายทรัพยากรน้ำมีอำนาจในการระงับข้อมูล หากมีเหตุผลเพื่อการรักษาความลับเชิงพาณิชย์ คุณสามารถสมัครขอระงับข้อมูลที่เป็นความลับเชิงพาณิชย์ได้ โดยใช้แบบฟอร์มใบสมัครที่ได้รับการอนุมัติที่เหมาะสม (☑) ที่มีอยู่ในเว็บไซต์ของกระทรวงฯ		
ข้าพเจ้าได้กรอกและแนบใบสมัครเพื่อขอระงับข้อมูลที่เป็นความลับเชิงพาณิชย์ไว้แล้ว	ใช่ <input type="checkbox"/>	ไม่ใช่ <input type="checkbox"/>

 บ่อที่เจาะทั้งหมดในนอร์เทิร์นเทร์ริทอรีต้องลงทะเบียนกับฝ่ายทรัพยากรน้ำ (Water Resources) ข้อมูลเกี่ยวกับบ่อที่เจาะสามารถดูได้ทางออนไลน์ที่ www.nrmaps.nt.gov.au/knowyourbore.html

 ใบสมัครเพื่อขอระงับข้อมูลที่เป็นความลับเชิงพาณิชย์มีอยู่ที่ <https://nt.gov.au/?a=705622>

13. การยินยอม (Consent)

คุณยินยอมที่จะรับบริการต่อเนื่องทั้งหมดของเอกสารที่เกี่ยวข้องกับใบสมัครนี้ และใบอนุญาตในอนาคตผ่านทางอีเมลตามที่ระบุไว้ด้านบนหรือไม่?	ยินยอม <input type="checkbox"/>	ไม่ยินยอม <input type="checkbox"/>
--	------------------------------------	---------------------------------------

14. ประกาศคำให้การ (Declaration)

i บุคคลที่มีอำนาจตามกฎหมายต้องลงนามในประกาศคำให้การนี้ สำหรับใบอนุญาตที่จะออกในนามของแต่ละบุคคลในห้างหุ้นส่วนหรือผู้ถือผลประโยชน์ร่วม หุ้นส่วนหรือผู้มีส่วนได้เสียร่วมแต่ละรายจะต้องลงนามในประกาศคำให้การนี้

ข้าพเจ้าขอรับรองว่าเท่าที่ข้าพเจ้าทราบ ข้อมูลที่ให้ไว้ในประกาศนี้และเอกสารประกอบเป็นจริง และถูกต้อง		
	ผู้สมัครที่ 1	ผู้สมัครที่ 2
ชื่อ (ตัวบรรจง)		
ตำแหน่ง		
ลายมือชื่อ		
วันที่		

รายการตรวจสอบของผู้สมัคร (Applicant checklist)

① ยืนยันว่าคุณได้กรอกแบบฟอร์มใบสมัครเสร็จสมบูรณ์และได้รวมหลักฐานที่เกี่ยวข้องเป็นเอกสารแนบแล้ว

ระบุจำนวนหน้าของเอกสารที่แนบมากับใบสมัครนี้

ส่วนที่ 1 - รายละเอียดผู้สมัคร

คำถามที่ 3 รายละเอียดการติดต่อ

ส่วนที่ 2 - ข้อมูลที่ดิน

คำถามที่ 5 ที่ตั้งของที่ดิน

- แผนที่ของที่ดินโดยละเอียด

คำถามที่ 6 การเข้าถึงที่ดินตามกฎหมาย

- สำเนาโฉนดที่ดินของคุณที่แสดงว่าคุณเป็นเจ้าของที่ดินหรือ
- สำเนาสัญญาเช่าหรือสัญญาเป็นลายลักษณ์อักษรของเจ้าของที่ดินที่ให้สิทธิในการเข้าถึงที่ดินแก่คุณ
สัญญาเช่าหรือข้อตกลงเช่าที่ดิน ต้องประกอบด้วย
 - การอนุญาตให้เข้ายุบนที่ดิน
 - การอนุญาตให้ดำเนินกิจกรรมที่เกี่ยวข้องกับใบอนุญาต

ส่วนที่ 3 - การดำเนินธุรกิจเชิงพาณิชย์

คำถามที่ 7 สถานะการจดทะเบียน

- ABN Business Name Extract หรือ
- ASIC Company Extract เอกสารสรุปจะต้องรวมรายชื่อผู้ดำรงตำแหน่งของบริษัท

คำถามที่ 8 หลักฐานการดำเนินธุรกิจเชิงพาณิชย์

- ภาพถ่ายหรือภาพของที่ดินที่แสดงให้เห็นถึงกิจกรรมที่พึ่งพาการใช้น้ำบาดาล รวมถึงก่อนปี 2016
- หลักฐานประกอบที่เกี่ยวข้องอื่น ๆ ที่แสดงให้เห็นถึงการดำเนินธุรกิจเชิงพาณิชย์

คำถามที่ 9 หลักฐานการดำเนินธุรกิจเชิงพาณิชย์ในปัจจุบัน

- ภาพถ่ายหรือภาพของการพัฒนา (ตั้งแต่ปี 2016)

ส่วนที่ 4 การใช้น้ำบาดาล

คำถามที่ 11 การใช้งานบ่อที่เจาะ

- คำชี้แจงเกี่ยวกับบ่อที่เจาะหรือแผนที่โดยละเอียดที่ระบุพิกัด GPS