

ใช้ยื่นสมัครขอใบอนุญาตสูบน้ำในเขตควบคุมน้ำบริเวณลุ่มแม่น้ำแอดิเลด ในชนบทของนครดาร์วิน (Darwin Rural Adelaide River Water Control District) (71M)

แบบฟอร์ม 60:71M

แบบฟอร์มนี้ใช้ได้เฉพาะกับการสมัครขอใบอนุญาตสูบน้ำบาดาลในเขตควบคุมน้ำบริเวณลุ่มแม่น้ำแอดิเลดในชนบท
ของนครดาร์วิน (Darwin Rural Adelaide River Water Control District) เท่านั้น ซึ่งการใช้น้ำได้รับการยกเว้น
ก่อนหน้านี้จากข้อกำหนดการออกใบอนุญาตตามระเบียบ 14A และ 14B

กรณีที่จะยื่นขอใบอนุญาตโดยใช้แบบฟอร์มนี้ คือ

1. **อดีตเขตควบคุมน้ำในชนบทของนครดาร์วินจะหมดอายุลงในวันที่ 31 กรกฎาคม 2025**
ตามระเบียบ 14A(1)(e)
2. **เขตควบคุมน้ำบริเวณลุ่มแม่น้ำแอดิเลดในชนบทของนครดาร์วินจะหมดอายุในวันที่ 30 กรกฎาคม**
2026 ตามระเบียบ 14AB(1)(e)

คำแนะนำและความรับผิดชอบของผู้สมัคร

เพื่อให้แน่ใจว่าการประเมินผลและดำเนินการตามใบสมัครนี้เป็นไปอย่างมีประสิทธิภาพ





1. โปรดตอบคำถามทั้งหมดและแนบไฟล์มาด้วยหากมีการระบุไว้
2. ทบทวนแบบฟอร์มใบสมัครและเอกสารประกอบต่าง ๆ ที่กรอกข้อมูลแล้วเสร็จให้ครบถ้วน เพื่อให้แน่ใจว่า
มีความกระชับ สมบูรณ์ เกี่ยวข้อง และถูกต้อง
3. โปรดใช้รายการตรวจสอบที่มีให้ในหน้า 8 เพื่อให้แน่ใจว่าคุณปฏิบัติตามข้อกำหนดทุกข้อ

หากคุณมีข้อสงสัยโปรดส่งอีเมลไปที่ water.licensing@nt.gov.au หรือโทรศัพท์ (08) 8999 4455



วิธีการส่งแบบฟอร์มนี้

ส่งอีเมลใบสมัครของคุณที่กรอกแล้วเสร็จไปที่ water.licensing@nt.gov.au


ความหมายของไอคอนในแบบฟอร์มนี้

-  ข้อมูลสำคัญที่จะช่วยให้คุณกรอกแบบฟอร์มนี้
-  ระบุคำแนะนำสำหรับการกรอกแบบฟอร์มนี้
-  ระบุเอกสารหรือหลักฐานประกอบที่จะแนบมาพร้อมกับแบบฟอร์มนี้
-  ระบุข้อกำหนดที่มีอยู่ในหมายเหตุข้างท้าย

ประกาศการเก็บรวบรวมข้อมูลและความเป็นส่วนตัว

รายละเอียดที่คุณให้ไว้ในใบสมัครนี้อาจถูกเผยแพร่ในเว็บไซต์ใบอนุญาตการสูบน้ำในนอร์ทเทิร์นเทรริทอรี หากคุณ
มีคำถามเกี่ยวกับวิธีการจัดการข้อมูลส่วนบุคคลหรือต้องการเข้าถึงข้อมูลส่วนบุคคลของคุณ คุณสามารถติดต่อฝ่าย
ทรัพยากรน้ำ (Water Resources Division) รัฐบาลนอร์ทเทิร์นเทรริทอรีปฏิบัติตาม **หลักการความเป็นส่วนตัว** ของข้อมูล
ที่กำหนดไว้โดย **พระราชบัญญัติข้อมูล ค.ศ. 2002 (Information Act 2002)** () สำหรับข้อมูลเพิ่มเติม โปรดอ่าน
นโยบายความเป็นส่วนตัว ของเรา ()

 **เขตควบคุมน้ำบริเวณลุ่มแม่น้ำแอดิเลดในชนบทของนครดาร์วิน (Darwin Rural Adelaide River Water Control District)** หมายถึง
ส่วนหนึ่งของดินแดนที่รัฐมนตรีประกาศตามมาตรา 22 ของพระราชบัญญัติเมื่อวันที่ 28 มิถุนายน 2024 ซึ่งประกาศในราชกิจจานุเบกษามับที่ S61
ลงวันที่ 1 กรกฎาคม 2024 ดูข้อมูลเพิ่มเติมได้ที่ <https://nt.gov.au/environment/water/water-resources-of-the-nt/water-control-districts>

 <https://nt.gov.au/page/copyright-disclaimer-and-privacy>

 <https://environment.nt.gov.au/consultations-decisions-policies/privacy-policy>


กระทรวงที่ดิน การวางแผน และสิ่งแวดล้อม (Department of Lands, Planning and Environment)

5 December 2024

หน้า 1 จาก 8

สิทธิ์ในการสมัคร

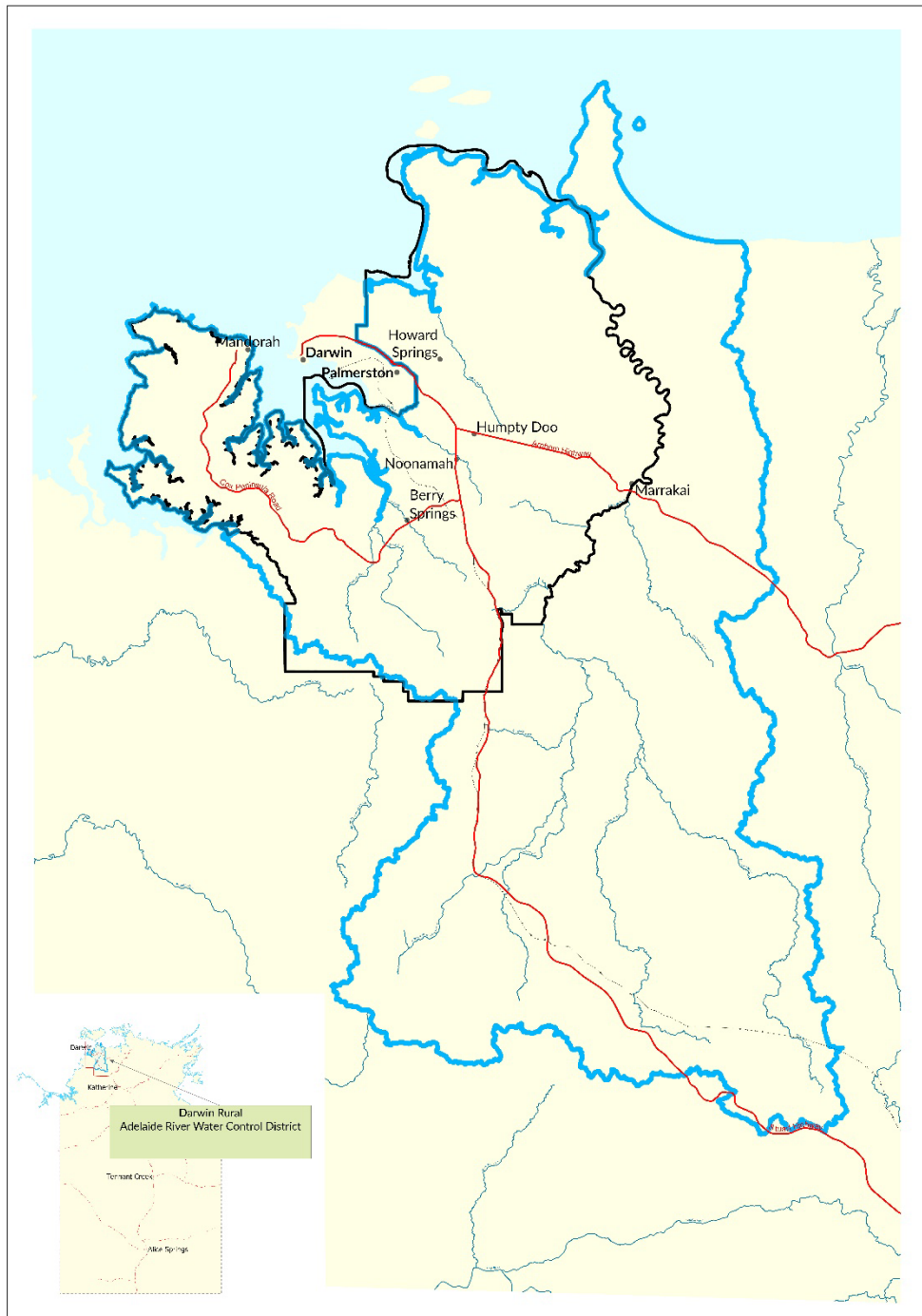
① โดยใบแผนที่ด้านล่างนี้ คุณจะต้องระบุทำเลที่ตั้งที่ดินที่จะสมัคร

 อดีตเขตควบคุมน้ำในชนบทของนครดาร์วิน - ไปคำถามที่ 1A

 เขตควบคุมน้ำบริเวณลุ่มแม่น้ำแอดิเลดในชนบทของนครดาร์วิน - ไปคำถามที่ 1B

หากคุณไม่สามารถตอบว่า 'ใช่ - Yes' ในคำถามทุกข้อที่อยู่ในส่วน 1A หรือ 1B คุณไม่สามารถใช้แบบฟอร์มใบสมัครนี้ได้

โปรดติดต่อฝ่าย Water Regulation ที่ (08) 8999 4455 หากคุณต้องการหารือเกี่ยวกับทำเลที่ตั้งที่ดินของคุณ หรือเกณฑ์ที่คุณมีสิทธิ์ ในคำถามที่ 1



ใช้ยื่นสมัครขอใบอนุญาตสูบน้ำในเขตควบคุมน้ำบริเวณลุ่มแม่น้ำแอดิเลดในชนบทของนครดาร์วิน
(Darwin Rural Adelaide River Water Control District) (71M)

1. คุณมีสิทธิ์ที่จะสมัครขอใบอนุญาตสูบน้ำบาดาลสำหรับกิจกรรมที่ได้รับการยกเว้นหรือไม่?

1A. อดีตเขตควบคุมน้ำในชนบทของนครดาร์วิน

ใบอนุญาตที่ขอจะอยู่ในอดีตเขตควบคุมน้ำในชนบทของนครดาร์วิน (Darwin Rural Water Control District)	<input type="checkbox"/> ใช่	<input type="checkbox"/> ไม่ใช่
ระหว่างวันที่ 6 กรกฎาคม 2015 และ 5 กรกฎาคม 2016 (๒) น้ำจากบ่อที่เจาะบนที่ดินที่มีการดำเนินธุรกิจเชิงพาณิชย์ (๒) ได้ถูกนำมาใช้อยู่เป็นประจำ ซึ่งได้เกิดขึ้นและพึ่งพาน้ำบาดาลบนที่ดิน	<input type="checkbox"/> ใช่	<input type="checkbox"/> ไม่ใช่
ระหว่างวันที่ 6 กรกฎาคม 2016 และวันที่ทำการกรอกใบสมัครนี้ คุณได้นำน้ำจากบ่อที่เจาะบนที่ดินที่ดำเนินกิจการเชิงพาณิชย์มาใช้เป็นประจำ	<input type="checkbox"/> ใช่	<input type="checkbox"/> ไม่ใช่
การดำเนินกิจการเชิงพาณิชย์ไม่ใช่การทำเหมืองแร่หรือกิจกรรมปิโตรเลียม หากคุณตอบว่า 'ไม่ใช่ - No' ในคำถามนี้ คุณไม่สามารถกรอกแบบฟอร์มนี้ได้ อ้างถึง Form 45/60 - Apply to take water	<input type="checkbox"/> ใช่	<input type="checkbox"/> ไม่ใช่

1B. เขตควบคุมน้ำลุ่มแม่น้ำแอดิเลดในชนบทของนครดาร์วิน

ใบอนุญาตที่ขอจะอยู่ในพื้นที่ลุ่มแม่น้ำแอดิเลดของเขตควบคุมน้ำลุ่มแม่น้ำแอดิเลดในชนบทของนครดาร์วิน	<input type="checkbox"/> ใช่	<input type="checkbox"/> ไม่ใช่
ระหว่างวันที่ 1 กรกฎาคม 2023 และ 30 มิถุนายน 2024 (๒) น้ำจากบ่อที่เจาะบนที่ดินที่มีการดำเนินธุรกิจเชิงพาณิชย์ได้ถูกนำมาใช้อยู่เป็นประจำ (๒) ซึ่งได้เกิดขึ้นและพึ่งพาน้ำบาดาลบนที่ดิน	<input type="checkbox"/> ใช่	<input type="checkbox"/> ไม่ใช่
ระหว่างวันที่ 1 กรกฎาคม 2024 และวันที่ทำการกรอกใบสมัครนี้ คุณได้นำน้ำจากบ่อที่เจาะบนที่ดินที่ดำเนินกิจการเชิงพาณิชย์มาใช้เป็นประจำ	<input type="checkbox"/> ใช่	<input type="checkbox"/> ไม่ใช่
การดำเนินกิจการเชิงพาณิชย์ไม่ใช่การทำเหมืองแร่หรือกิจกรรมปิโตรเลียม หากคุณตอบว่า 'ไม่ใช่ - No' ในคำถามนี้ คุณไม่สามารถกรอกแบบฟอร์มนี้ได้ อ้างถึง Form 45/60 - Apply to take water	<input type="checkbox"/> ใช่	<input type="checkbox"/> ไม่ใช่

☑ เป็นประจำ หมายถึง การใช้น้ำจากบ่อที่เจาะเป็นประจำ ซึ่งเป็นส่วนหนึ่งของการดำเนินธุรกิจเชิงพาณิชย์ในลักษณะที่คาดการณ์ได้ ตัวอย่างของการใช้น้ำเป็นประจำ อาจรวมถึงกิจกรรมประจำปีของการรดน้ำพืชอย่างต่อเนื่องในช่วงฤดูแล้ง แม้ว่าคุณจะไม่ไ้รดน้ำในช่วงฤดูฝนก็ตาม

☑ การดำเนินธุรกิจเชิงพาณิชย์ หมายถึง ธุรกิจหรือองค์กรใด ๆ ที่ดำเนินการเพื่อวัตถุประสงค์ในการทำกำไร การดำเนินธุรกิจเชิงพาณิชย์สามารถดำเนินการได้โดยบุคคลธรรมดา ห้างหุ้นส่วน หรือบริษัท

กระทรวงที่ดิน การวางแผน และสิ่งแวดล้อม (Department of Lands, Planning and Environment)

5 December 2024

หน้า 3 จาก 8 หน้า

รายละเอียดของผู้สมัคร

2. ใครเป็นผู้สมัครสำหรับใบอนุญาตนี้?



ชื่อของผู้สมัครจะปรากฏเป็นชื่อผู้ถือใบอนุญาต



ระบุรายละเอียดของบุคคลหรือนิติบุคคลที่จะถือใบอนุญาตการสูบน้ำนี้ หากใบอนุญาตนี้เป็นการยื่นคำขอร่วมกัน โปรดระบุรายละเอียดของผู้สมัครทุกคน

ชื่อผู้สมัคร		
<input type="checkbox"/> บุคคลธรรมดา	<input type="checkbox"/> ผู้ยื่นคำขอร่วม	<input type="checkbox"/> บริษัท/ธุรกิจ (กรอกด้านล่างนี้)
<input type="checkbox"/> ธุรกิจที่จดทะเบียน หมายเลข ABN _____ แนบเอกสาร Business Names Extract ฉบับปัจจุบัน	<input type="checkbox"/> บริษัท หมายเลข ACN _____ แนบเอกสาร ASIC Company Extract ฉบับปัจจุบัน	
<input type="checkbox"/> ไม่ได้เป็นธุรกิจหรือบริษัทที่จดทะเบียน? ให้ข้อมูลเพื่อสนับสนุนการอ้างสิทธิ์ของคุณว่ากิจกรรมของคุณเป็นการดำเนินธุรกิจเชิงพาณิชย์		
.....		
.....		

3. ใครคือผู้ติดต่อสำหรับผู้สมัครนี้?



ระบุรายละเอียดของผู้ติดต่อหลักและรองของคุณ



	ผู้ติดต่อหลัก	ผู้ติดต่อรอง
ชื่อเต็ม		
ที่อยู่ทางไปรษณีย์		
หมายเลขโทรศัพท์		
อีเมล การติดต่อเป็นลายลักษณ์อักษร จะส่งทางอีเมลนี้		

ข้อมูลที่ที่ดิน

4. ที่ดินที่ดำเนินธุรกิจเชิงพาณิชย์และตำแหน่งที่จะใช้น้ำตั้งอยู่บนที่อยู่ใด?



ที่อยู่ (เลขที่/ถนน/เมือง)			
หมายเลขแปลงที่ดิน (Parcel number)	ที่ตั้ง/หน่วยที่ดิน ในรัฐเซาท์ออสเตรเลีย		

5. ขอใดดังต่อไปนี้เป็นคำอธิบายที่ถูกต้องที่สุดเกี่ยวกับสิทธิในการเข้าถึงที่ดินที่กล่าวไว้ข้างต้น?

ข้าพเจ้า เป็น	กาเครื่องหมายถูก (✓)	 หลักฐานประกอบที่จำเป็นและแนบมาด้วย
เจ้าของที่ดิน	<input type="checkbox"/>	สำเนาโฉนดที่ดินของคุณ
ผู้ครอบครองที่ดินที่ได้รับอนุญาต ()	<input type="checkbox"/>	สำเนาหนังสืออนุญาตหรืออนุมัติของคุณและเงื่อนไขการอนุมัติ
อื่น ๆ กรุณาระบุรายละเอียด	<input type="checkbox"/>	เอกสารประกอบ

การดำเนินธุรกิจเชิงพาณิชย์

6. มีการดำเนินธุรกิจเชิงพาณิชย์ประเภทใดที่เกิดขึ้นบนที่ดินในปัจจุบัน?

-  ระบุรายละเอียดของธุรกิจหรือกิจกรรมที่ปัจจุบันดำเนินการเป็นส่วนหนึ่งของการดำเนินธุรกิจเชิงพาณิชย์ ซึ่งอาจรวมถึงคำอธิบายถึงธุรกิจสั้น ๆ พื้นที่ของที่ดินที่ใช้ในเชิงพาณิชย์โดยประมาณ ความหลากหลาย/ประเภทพืชเก็บเกี่ยวจำนวนลูกจ้าง และปริมาณการใช้น้ำต่อปีโดยประมาณ
- หากการดำเนินธุรกิจเชิงพาณิชย์ได้พัฒนาขึ้นตามช่วงเวลาหรือคุณมีแผนที่จะพัฒนาในอนาคต โปรดระบุรายละเอียดว่าเมื่อใดที่แต่ละขั้นตอนของการพัฒนานั้นได้เริ่มต้นขึ้น หาก你不แน่ใจในวันที่ที่แน่นอน โปรดระบุวันที่โดยประมาณ
-  แสดงหลักฐานการดำเนินธุรกิจเชิงพาณิชย์ที่เกิดขึ้น ตัวอย่างเช่น รูปภาพของที่ดินที่ใช้ระบุประเภทพืชเก็บเกี่ยวรายละเอียดพืชเก็บเกี่ยวสำหรับแต่ละปี การติดตั้งหรือการดำเนินงานของโครงสร้างพื้นฐาน

.....

.....

.....

.....

.....

.....

.....

.....

.....

.....

.....

.....

.....

.....

.....

.....

.....

.....

 ผู้ครอบครองที่ดินที่ได้รับอนุญาต อาจรวมถึงผู้เช่า (Tenant) ผู้เช่าระยะยาว (Lessess) หรือผู้เช่าช่วง (Sub-lessee)

โครงสร้างพื้นฐานการใช้น้ำและการสูบน้ำบาดาล

7. กรอกข้อมูลในตารางประมาณการใช้น้ำเป็นเมกะลิตร (ML) ต่อเดือนสำหรับแต่ละปี													
หากปัจจุบันยังไม่มีกรงลงทะเบียนบ่อที่เจาะ กรุณาระบุพิกัด GPS													
คัดลอกและวางตารางนี้สำหรับจุดสูบน้ำบาดาลแต่ละจุด													
จุดสูบน้ำบาดาล (แสดงหมายเลข RN ของบ่อที่เจาะ)					พิกัด GPS					ละติจูด			
										ลองจิจูด			
รายละเอียดมิเตอร์การใช้น้ำ (หากได้มีการติดตั้งแล้ว)					ยี่ห้อ		รุ่น		หมายเลขซีเรียล				
					หน่วยชั่งตวงวัด			ค่าที่อ่านได้					
ปี	ม.ค.	ก.พ.	มี.ค.	เม.ย.	พ.ค.	มิ.ย.	ก.ค.	ส.ค.	ก.ย.	ต.ค.	พ.ย.	ธ.ค.	รวม
20.....													
20.....													
20.....													
20.....													
20.....													
20.....													
20.....													
20.....													

กิตติกรรมประกาศ

8. ทะเบียนสาธารณะและข้อมูลที่เป็นความลับเชิงพาณิชย์

❶ ตามมาตรา 95 ของพระราชบัญญัติ ผู้ควบคุมของฝ่ายทรัพยากรน้ำ (Controller of Water Resources) จะต้องเก็บทะเบียนใบอนุญาตการสูบน้ำไว้ การลงทะเบียนจะต้องเปิดเผยต่อสาธารณะบนเว็บไซต์ของกระทรวงฯ และต้องประกอบด้วย

- ชื่อและที่อยู่ของผู้ถือใบอนุญาต
- วันที่ใบอนุญาตจะหมดอายุ
- ที่ตั้งของที่ดินที่นำไปใช้ได้ในปัจจุบัน
- ปริมาณน้ำสูงสุดที่อาจนำไปใช้ได้ในแต่ละปี
- แหล่งที่มาของน้ำที่อาจนำไปใช้ได้

ผู้ควบคุมของฝ่ายทรัพยากรน้ำจะทำสำเนาของใบสมัคร สิ่งที่เกี่ยวข้องกับใบสมัคร และใบอนุญาตใด ๆ ที่ได้รับอนุมัติเปิดเผยต่อสาธารณชนบนเว็บไซต์ของกระทรวงฯ ผู้ควบคุมของฝ่ายทรัพยากรน้ำมีอำนาจในการระงับข้อมูล หากมีเหตุผลเพื่อการรักษาความลับเชิงพาณิชย์ คุณสามารถสมัครขอระงับข้อมูลที่เป็นความลับเชิงพาณิชย์ได้ โดยใช้แบบฟอร์มใบสมัครที่ได้รับการอนุมัติที่เหมาะสมที่มีอยู่ในเว็บไซต์ของกระทรวงฯ

ข้าพเจ้ารับทราบว่าข้อมูลที่อธิบายไว้ข้างต้นจะสามารถเข้าถึงได้อย่างอิสระจากเว็บไซต์ของกระทรวงฯ	ใช่ <input type="checkbox"/>	ไม่ใช่ <input type="checkbox"/>
ข้าพเจ้าได้กรอกและแนบใบสมัครเพื่อขอรหัสข้อมูลที่เป็นความลับเชิงพาณิชย์ไว้แล้ว	ใช่ <input type="checkbox"/>	ไม่ใช่ <input type="checkbox"/>

9. การยินยอม

คุณยินยอมที่จะรับบริการต่อเนื่องทั้งหมดของเอกสารที่เกี่ยวข้องกับใบสมัครนี้ และใบอนุญาตในอนาคตผ่านทางอีเมลตามที่ระบุไว้ด้านบนหรือไม่?	ยินยอม <input type="checkbox"/>	ไม่ยินยอม <input type="checkbox"/>
--	---------------------------------	------------------------------------

10. ประกาศคำให้การ

❶ บุคคลที่มีอำนาจตามกฎหมายต้องลงนามในประกาศคำให้การนี้ สำหรับใบอนุญาตที่จะออกในนามของแต่ละบุคคลในห้างหุ้นส่วนหรือผู้ถือผลประโยชน์รวม หุ้นส่วนหรือผู้มีส่วนได้เสียร่วมแต่ละรายจะต้องลงนามในประกาศคำให้การนี้

ข้าพเจ้าขอรับรองว่าเท่าที่ข้าพเจ้าทราบ ข้อมูลที่ให้ไว้ในประกาศนี้และเอกสารประกอบเป็นจริง และถูกต้อง		
	ผู้สมัครที่ 1	ผู้สมัครที่ 2
ชื่อ		
ตำแหน่ง		
ลายมือชื่อ		
วันที่		

รายการตรวจสอบของผู้สมัคร

i ยืนยันว่าคุณได้กรอกแบบฟอร์มใบสมัครเสร็จสมบูรณ์และได้รวมหลักฐานที่เกี่ยวข้องเป็นเอกสารแนบแล้ว

ระบุจำนวนหน้าของเอกสารที่แนบมากับใบสมัครนี้

สิทธิ์ในการสมัคร

- คำถามที่ 1A ระบุทำเลที่ตั้งของที่ดินที่ว่าเป็นอดีตเขตควบคุมน้ำในชนบทของนครดาร์วิน **หรือ**
- คำถามที่ 1B ระบุทำเลที่ตั้งของที่ดินที่ว่าเป็นพื้นที่ลุ่มแม่น้ำแอดิเลดของเขตควบคุมน้ำลุ่มแม่น้ำแอดิเลดในชนบทของนครดาร์วิน

รายละเอียดของผู้สมัคร

- คำถามที่ 2 ระบุรายละเอียดของผู้สมัคร และแนบเอกสาร ASIC Company Extract ฉบับปัจจุบัน ซึ่งจะต้องมีรายชื่อผู้ดำรงตำแหน่งของบริษัทด้วย หากไม่เคยลงทะเบียน ให้ข้อมูลเพื่อสนับสนุนการอ้างสิทธิ์ของคุณด้วยว่ากิจกรรมของคุณเป็นการดำเนินธุรกิจเชิงพาณิชย์
- คำถามที่ 3 ระบุรายละเอียดการติดต่อของผู้ติดต่อหลักและรองของคุณ

ข้อมูลที่ดิน

- คำถามที่ 4 ระบุรายละเอียดที่อยู่ของที่ดินที่ใช้สำหรับการดำเนินธุรกิจเชิงพาณิชย์
- คำถามที่ 5 การเข้าถึงที่ดินตามกฎหมาย
 - แนบสำเนาโฉนดที่ดินของคุณที่แสดงว่าคุณเป็นเจ้าของที่ดินหรือ
 - แนบสำเนาสัญญาเช่าหรือสัญญาเป็นลายลักษณ์อักษรของเจ้าของที่ดินที่ให้สิทธิ์ในการเข้าถึงที่ดินแก่คุณ สัญญาเช่าหรือข้อตกลงเช่าที่ดินต้องประกอบด้วย การอนุญาตให้เข้าอยู่บนที่ดิน และการอนุญาตให้ดำเนินกิจกรรมที่เกี่ยวข้องกับใบอนุญาต

การดำเนินธุรกิจเชิงพาณิชย์

- คำถามที่ 6 ระบุรายละเอียดของธุรกิจหรือกิจกรรมที่ปัจจุบันดำเนินการเป็นส่วนหนึ่งของการดำเนินธุรกิจเชิงพาณิชย์
 - แนบแผนที่ของที่ดินโดยละเอียดและหลักฐานการดำเนินธุรกิจเชิงพาณิชย์ที่เกิดขึ้น
 - แนบหลักฐานประกอบที่เกี่ยวข้องอื่น ๆ ที่แสดงให้เห็นถึงการดำเนินธุรกิจเชิงพาณิชย์

โครงสร้างพื้นฐานการสูบน้ำและการสูบน้ำบาดาล

- คำถามที่ 7 ระบุรายละเอียดของการทำงานบ่อที่จะสำหรับการสูบน้ำและประมาณการการใช้น้ำต่อปี

กิตติกรรมประกาศ

- คำถามที่ 8 ทะเบียนสาธารณะและข้อมูลที่เป็นความลับเชิงพาณิชย์
- คำถามที่ 9 การยินยอม
- คำถามที่ 10 ประกาศคำให้การ